



РЕПУБЛИКА СРБИЈА
РЕПУБЛИЧКИ ГЕОДЕТСКИ ЗАВОД
Служба за катастар непокретности Гроцка
Број: **951-2-073-12630/2025**
Гроцка, ул. Булевар ослобођења 39Б
тел: 011/8501-710
Датум 23.09.2025.год.
skn.grocka@rgz.gov.rs
ДП



РЕПУБЛИКА СРБИЈА
Републички геодетски завод
Булевар војводе Мишића бр. 39
11 000 Београд
Датум: 9/23/2025 8:36:29 AM

Републички геодетски завод - Служба за катастар непокретности Гроцка, на основу Правилника о унутрашњем уређењу и систематизацији радних места у Републичком геодетском заводу број: 110-1/2022 од 01.11.2022. године, поступајући по захтеву Предузећа за производњу, трговину и услуге Катадузо“ Д.О.О, Београд, ул. Мајора Александра Мишића број 2/1, на основу члана 29. Закона о општем управном поступку („Службени гласник РС“ бр. 18/2016 и 95/2018) и члана 52. Закона о поступку уписа у катастар непокретности и водова („Службени гласник РС“, бр. 41/18, 95/18, 31/19 15/20 и 92/23), издаје следеће:

УВЕРЕЊЕ

Поступајући по вашем захтеву за издавање уверења на основу ког документа и од које су катастарске парцеле настале катастарске парцеле број **1760/4** и **1766/3 КО Ритопек**, увидом у базу података Службе катастра непокретности Гроцка достављамо вам следеће уверење и тражену документацију:

По предмету број: **952-01-902/2007-102** од **18.04.2007.** године извршена је промена облика и површине парцеле-деоба и спајање катастарских парцела број: **1760/1 П=1ха48а40м2**, **1767 П=64а00м2**, **1760/2 П=1ха52а82м2**, **1764 П=34а15м2**, **1765/1 П=32а70м2**, **1765/2 П=11а15м2**, **1765/3 П=10а60м2** и **1766/1 П=90а60м2** и формиране су катастарска парцела број **1760/1 П=1ха46а49м2**, катастарска парцела број **1760/3 П=1а91м2**, катастарска парцела број **1760/2 П=1ха16а14м2**, катастарска парцела број **1760/4 П=15а98м2**, катастарска парцела број **1760/5 П=18а19м2**, катастарска парцела број **1760/6 П=4а68м2**, катастарска парцела број **1764 П=34а81м2**, катастарска парцела број **1765/1 П=32а26м2**, катастарска парцела број **1765/2 П=10а82м2**, катастарска парцела број **1765/3 П=10а10м2**, катастарска парцела број **1766/1 П= 91а06м2** и катастарска парцела број **1767 П=61а98м2 КО Ритопек** а на основу Акта о условима за формирање грађевинске парцеле број: **350-716/2007** од априла **2007. године** издат од Општине Гроцка, Одељење за урбанизам комунално стамбене послове, као и на основу података снимања по скици премера број **15/07**. Катастарска парцела број **1760/4** је формирана од катастарске парцеле број **1760/2**.

По предмету број: **952-01-2853/2007-102** од **21.12.2007.** године извршена је промена облика и површине парцеле-деоба и спајање катастарских парцела број: **1760/5 П=18а19м2**, **1760/6 П=4а68м2**, **1763/2 П=36а40м2**, **1764 П=34а81м2**, **1765/1 П=32а26м2**, **1765/2 П=10а82м2**, **1765/3 П=10а10м2**, **1766/1 П=91а06м2** и **1767 П=61а98м2** и формиране су катастарска парцела број **1760/5 П=16а64м2**, катастарска парцела број **1763/2 П= 72а85м2**, **1764 П=22а27м2**, катастарска парцела број **1765/1 П=20а13м2**, катастарска парцела број **1765/2 П=06а76м2**, катастарска парцела број **1765/3 П=06а35м2**, катастарска парцела број **1766/1 П=86а45м2**, катастарска парцела број **1766/3 П=10а80м2** и катастарска парцела број **1767 П=58а05м2 КО Ритопек** а на основу Акта о условима за формирање грађевинске парцеле број: **350-332/07** од децембра **2007. године** као и на основу података снимања по скици премера број **45/07**. Катастарска парцела број **1766/3** је формирана од дела катастарских парцела број **1760/5**, **1767**, **1766/1** и **1765/3 КО Ритопек**.

Решењем Републичког геодетског завода број 951-720/2013 од 30.04.2013. године, стављен је у службену употребу дигитални катастарски план за КО Ритопек. У том поступку срачунате су и утврђене површине свих катастарских парцела као и катастарске парцеле број 1760/4 која је уписана са $P=14a57m^2$ и катастарске парцеле број 1766/3 $P=10a97m^2$. Разлика површине добијена из дигиталног катастарског плана и површине из катастарског оператa је у границама дозвољеног одступања. Дозвољено одступање срачунато је сходно одредбама плана 49. Уредбе о дигиталном геодетском плану („Службени гласник РС“, бр. 15/03, 18/03 и 85/08). Сходно одредбама плана 100. став 3. Закона о државном премеру и катастру („Службени гласник РС“, бр. 72/09, 18/10, 65/13, 15/15, 96/17, 113/17 и 27/18) прописано је да се не сматра несагласношћу разлика у површини парцела и објеката настала у поступку превођења постојећег аналогног катастарског плана у дигитални облик, ако је у прописаним границама.

Прилог:

- Копија скице премера 15/07,
- Копија скице премера 45/07,
- Копија Решења СКН Гроцка број: 952-01-2853/07-102 од 25.12.2007. године,
- Копија Акта о условима за формирање грађевинске парцеле број: 350-716/2007 од априла 2007. године, издат од Општине Гроцка, Одељење за урбанизам комунално стамбене послове,
- Копија Акта о условима за формирање грађевинске парцеле број: 350-332/07 од децембра 2007. године, издат од Општине Гроцка, Одељење за урбанизам комунално стамбене послове,
- Копија пријаве и изјаве по предмету број 952-01-2853/07-102 од 21.12.2007. године
- Копија пријаве и изјаве по предмету број 952-01-902/07-102 од 18.04.2007. године.

Такса за ово уверење у износу од 2472,00 динара, обрачуната по Тарифном броју 1 и 2156 Закона о републичким административним таксама („Службени гласник РС“, бр. 43/03, 51/03, 53/04, 42/05, 61/05, 101/05, 42/06, 47/07, 54/08, 5/09, 54/09, 35/10, 50/11, 70/11, 55/12, 93/12, 47/13, 65/13, 57/14, 45/15, 83/15, 112/15, 50/16, 61/17, 113/17, 90/19, 144/20, 138/22, 54/23, 92/23, 59/24, 63/24, 23/25 и 55/25).

Доставити:

- Предузећа за производњу, трговину и услуге Катадузо“ Д.О.О, Београд
Ул. Мајора Александра Мишића број 2/1
- Архиви

Овлашћено лице
Стручна овера

Bosiljka Bjelobrik
23.9.2025 14:10:20

Овлашћено лице

Коначна овера

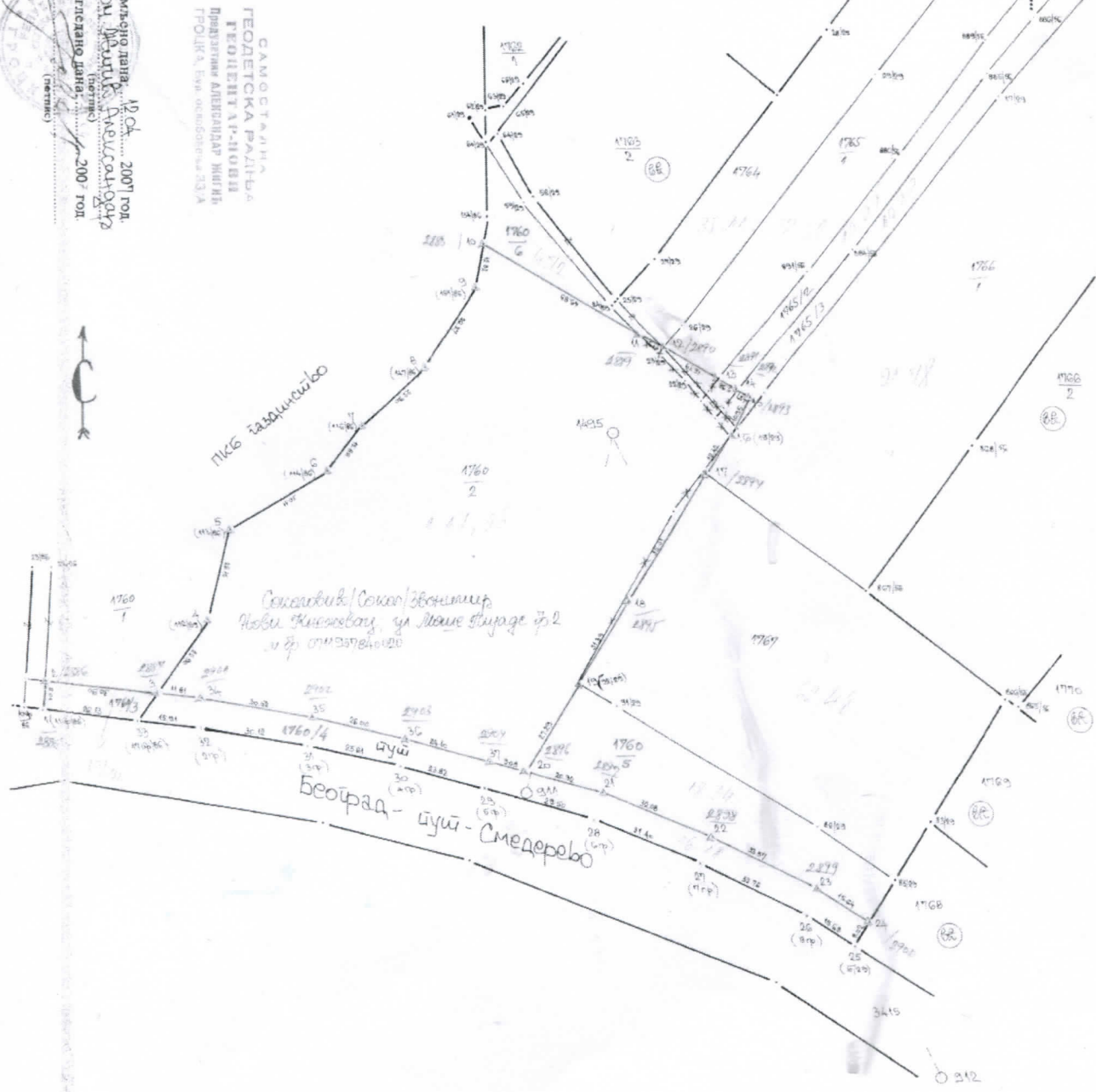
Svevan Bresko
24.9.2025 8:44:56



ОПШТИНА: Сремска
КО: Рудоль

Приложна размера: 1:1000

Број листа катастарског плана: 1/83
Лх. записник, св. бр. 23 стр. бр. 33/23, 41/83
Врста са рачуном ск. премера бр. год 2.56, 33/23, 41/83
Примерет бр. 33 - 33 - 33 - 33
СТУ 350 - 746/07



Картувано дана: 23 4 2007 год.

Страна списка лет. рач. површина: 20

Редни бр. списка промена: 15/07

Редни бр. регистра евиденцијалних промена

Пренето у индикационе скице дана: 23 4 2007 год.

Масштаб: 1:1000

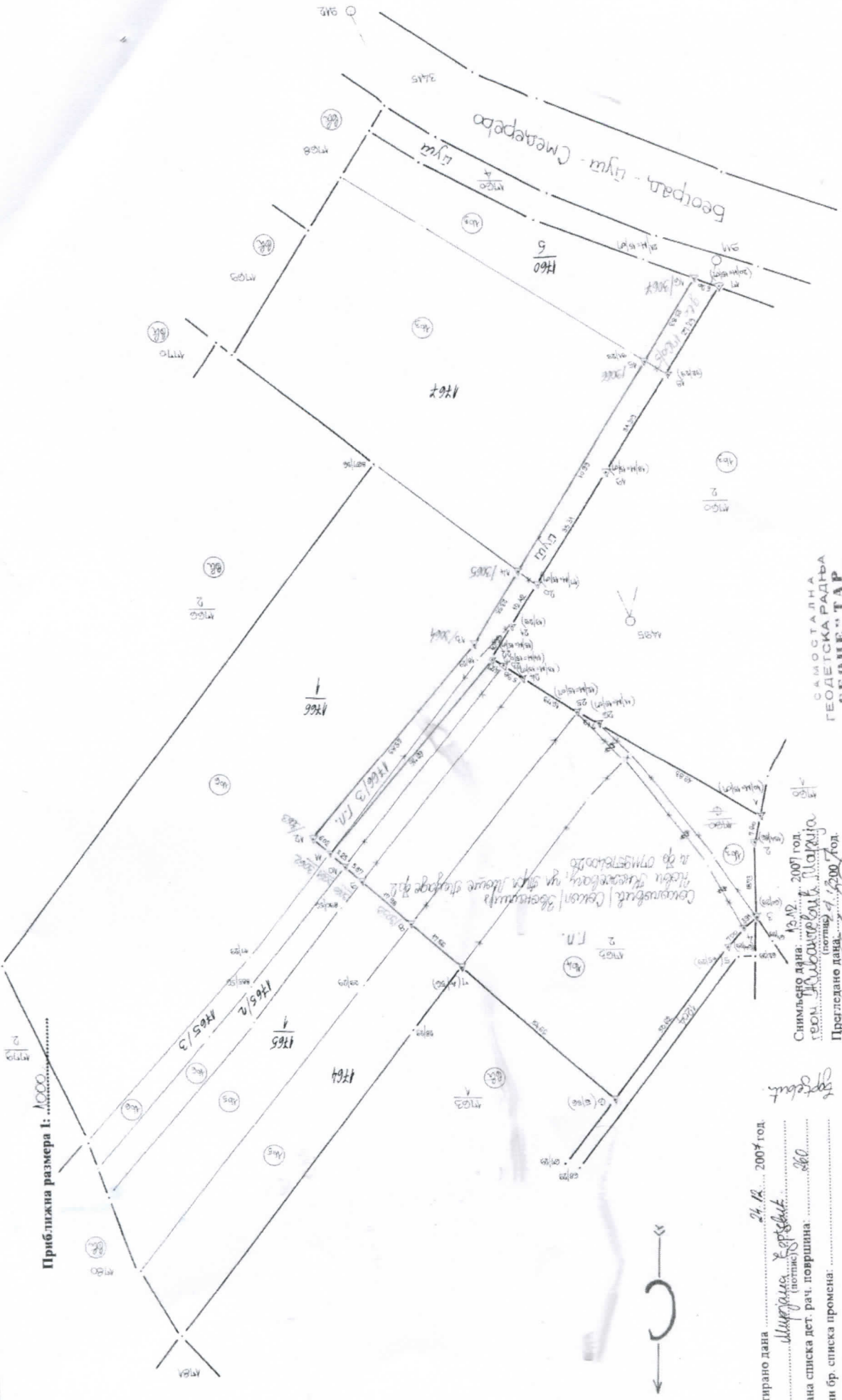
Снимљено дана: 19 4 2007 год.
ГеоД. РАЧУН: АЛЕКСАНДАР
Прегледано дана: 19 4 2007 год.

РЕПУБЛИКА СРБИЈА

СКИЦА ОДРЖАВАЊА ПРЕМЕРА БР. 45/07

ОПШТИНА: Правиница
КО: Рашко

Број листа катастарског плана: 1
Так. записник, св. бр. 1127 стр. бр. 49, 51, 22
Веза са ранијом ск. премера бр. 1507, 956, 33/29, 1186
Предмет бр. 350-33/07 издати у Со. грађка, децембра 2007. године



Приближна размера 1:1000

Картирано дана: 24.12.2007 год.
Страна списка дет. рач. површина: 860
Редни бр. списка промена: 860
Редни бр. регистра евидентираних промена: 860
Пренето у индикционе скице дана: 24.12.2007 год.
- саписак кар. дан. 2007. стр. 36
- одређени мит. саписане: 24.12.2007.

Снимљено дана: 13.12.2007 год.
гео. Ширман, Лепић
Предложено дана: 13.12.2007 год.
(потпис)

САМОСТАЛНА
ГЕОДЕТСКА РАДЊА
ГЕОДЕЗ. ТАР
ГОРДАНА СТЕФАНОВИЋ, ПР
ГРОЦКА, Булевар револуције 17

Бравоснажно

28. 04. 2007. а.

РЕПУБЛИКА СРБИЈА
РЕПУБЛИЧКИ ГЕОДЕТСКИ ЗАВОД
СЛУЖБА ЗА КАТАСТАР НЕПОКРЕТНОСТИ ГРОЦКА
Број: 952-01-902/2007-102
Датум: 23.04.2007.
Седиште: ГРОЦКА

СЛУЖБА ЗА КАТАСТАР НЕПОКРЕТНОСТИ ГРОЦКА, решавајући по пријави коју је поднео-ла СОКОЛОВИЋ ЗВОНИМИР, на основу члана 104., а у вези са чланом 144. став 2. Закона о државном иметеру и катастру и уписима права на непокретностима ("Службени гласник РС", број 83/92, 53/93, 67/93, 48/94, 12/96, 15/96, 34/01 и 25/02), и члана 192. Закона о општем управном поступку ("Службени лист СРЈ", број 33/97 и 31/01), доноси

РЕШЕЊЕ

1. Дозвољава се спровођење промене у катастарском опису за катастарску општину РИТОПЕК (00409052) на земљишту означеном у сликом слику.

2. СТАРО СТАЊЕ :

Пос.л 198	МАТИЧНИ БРОЈ	Презиме, име једног од родитеља, име, пребивалиште и адреса, односно назив, седиште и адреса Друштвена својина-корисник: ПКБ ВОЂАРСКЕ ПЛАНТАЖЕ, БОЛЕЧ СМЕДЕРЕВСКИ ПУТ ББ			УДЕО 1/1	ПРОМЕНА 15/2003
ПАРЦЕЛА 1760/1	НАЗИВ УЛИЦЕ, ПОТЕСА ЂОКИНА ЛИВАДА		БРОЈ	КУЛТУРА ИЛИ НЕПЛОДНА ПОВРШИНА ЗЕМЉИШТЕ УЗ ЗГРАДУ - ОБЈЕКАТ	ПОВРШИНА 1 48 40	БЗ 4/1989

Пос.л 3106	МАТИЧНИ БРОЈ 0711957840020	Презиме, име једног од родитеља, име, пребивалиште и адреса, односно назив, седиште и адреса СОКОЛОВИЋ СОКОЛ ЗВОНИМИР, НОВ. КНЕЖЕВАЦ ТРГ МОШЕ ПИЈАДЕ 2				УДЕО 1/1	ПРОМЕНА 143/2006
ПАРЦЕЛА	НАЗИВ УЛИЦЕ, ПОТЕСА		БРОЈ	КУЛТУРА ИЛИ НЕПЛОДНА ПОВРШИНА	ПОВРШИНА	БЗ	ПРОМЕНА
1760/2	ЂОКИНА ЛИВАДА			ЊИВА 3. класе	1 52 82		143/2006
1764	ЂОКИНА ЛИВАДА			ЊИВА 5. класе	34 15		143/2006
1765/1	ЂОКИНА ЛИВАДА			ЊИВА 5. класе	32 70		143/2006
1765/2	ЂОКИНА ЛИВАДА			ЊИВА 6. класе	11 15		143/2006
1765/3	ЂОКИНА ЛИВАДА			ЊИВА 6. класе	10 60		143/2006
1766/1	ЂОКИНА ЛИВАДА			ЊИВА 6. класе	90 60		143/2006
1767	ЂОКИНА ЛИВАДА			ЊИВА 3. класе	64 00		143/2006

3. ТАКО ДА НОВО СТАЊЕ ГЛАСИ :

Пос.л 199	МАТИЧНИ БРОЈ	Презиме, име једног од родитеља, име, пребивалиште и адреса, односно назив, седиште и адреса Друштвена својина-корисник: ПКБ ВОЂАРСКЕ ПЛАНТАЖЕ, БОЛЕЧ СМЕДЕРЕВСКИ ПУТ ББ			УДЕО 1/1	ПРОМЕНА 15/2003
ПАРЦЕЛА 1760/1 1760/3	НАЗИВ УЛИЦЕ, ПОТЕСА ЂОКИНА ЛИВАДА ЂОКИНА ЛИВАДА	БРОЈ	КУЛТУРА ИЛИ НЕПЛОДНА ПОВРШИНА ЗЕМЉИШТЕ УЗ ЗГРАДУ - ОБЈЕКАТ ЗЕМЉИШТЕ УЗ ЗГРАДУ - ОБЈЕКАТ	ПОВРШИНА 1 46 49 1 91	БЗ	ПРОМЕНА 26/2007 26/2007

Пос.л	МАТИЧНИ БРОЈ	Презиме, име једног од родитеља, име, пребивалиште и адреса, односно назив, седиште и адреса Друштвена својина-корисник:	УДЕО	ПРОМЕНА
3106	0711957840020	СОКОЛОВИЋ СОКОЛ ЗВОНИМИР, НОВ. КНЕЖЕВАЦ ТРГ МОШЕ ПИЈАДЕ 2	1/1	143/2006

ПАРЦЕЛА	НАЗИВ УЛИЦЕ, ПОТЕСА	БРОЈ	КУЛТУРА ИЛИ НЕПЛОДНА ПОВРШИНА	ПОВРШИНА	БЗ	ПРОМЕНА
1760/2	БОКИНА ЛИВАДА		ЊИВА 3. класе	1 16 14		26/2007
1760/4	БОКИНА ЛИВАДА		ЊИВА 3. класе	15 98		26/2007
1760/5	БОКИНА ЛИВАДА		ЊИВА 3. класе	18 19		26/2007
1760/6	БОКИНА ЛИВАДА		ЊИВА 3. класе	4 68		26/2007
1764	БОКИНА ЛИВАДА		ЊИВА 5. класе	34 81		26/2007
1765/1	БОКИНА ЛИВАДА		ЊИВА 5. класе	32 26		26/2007
1765/2	БОКИНА ЛИВАДА		ЊИВА 6. класе	10 82		26/2007
1765/3	БОКИНА ЛИВАДА		ЊИВА 6. класе	10 10		26/2007
1766/1	БОКИНА ЛИВАДА		ЊИВА 6. класе	91 06		26/2007
1767	БОКИНА ЛИВАДА		ЊИВА 3. класе	61 98		26/2007

4. Промене из сџаба 3. овог диспозитива пробавиће се у катастарском обраћу по извршности решена.
5. Републичка административна такса у укупном износу од 1020.00 динара уплаћена је од сџане подносиоца пријаве на жиро рачун Републике Србије број 840-742221843-57 МОДЕЛ 97 ПОЗИВ НА БРОЈ 43 012014.
6. Накнада за спровођење промене у укупном износу од 10753.00 динара уплаћена је од сџане подносиоца пријаве на жиро рачун СЛУЖБЕ ЗА КАТАСТАР НЕПОКРЕТНОСТИ ГРОЦКА број 840-742323843-92 МОДЕЛ 97 ПОЗИВ НА БРОЈ 43 012014.

Образложење

Послужајући по пријави (захтеву) сџанке за промену површине парцела: исправком границе, деобом, сјајањем, а на основу УТУ БР.350-716/07 достављене од ОПШТИНА ГРОЦКА овај орган је по спроведеном поступку утврдио да је поменућа исправка сачињена у складу са законом и да садржи потребне катастарске податке о предметним непокретностима и као таква испуњава предвиђене услове у смислу члана 65. сџаба 2. Закона о претеру и катастру земљишта ("Службени гласник РС", број 11/76) да се на основу исте дозволи промена у катастарском обраћу као у диспозитиву решена.

С обзиром да је за К.О. РИТОПЕК још увек на снази катастар земљишта који је израђен по ранијим прописима, што је сходно одредби члана 144. сџаба 2. Закона о државном претеру и катастру и уписима права на непокретностима по овој управној сџвари одлучено као у диспозитиву овог решена применити прописе Закона о претеру и катастру земљишта ("Службени гласник РС", број 11/76).

Висина републичке административне таксе утврђена је сходно тарифном броју 1, 3, 131 и 132 Закона републичким административним таксима ("Службени гласник РС", број 11/76).

Накнада за спровођење промене у укупном износу од 10753.00 динара уплаћена је по чл.4 тарифи број 16, ставка _____ Уредбе о висини накнаде за коришћење података претера и катастра и пружање услуга РГЗ-а ("Сл.гл. РС", бр.45/02).

УПУТСТВО О ПРАВНОМ СРЕДСТВУ: Против овог решена допуштена је жалба Републичком геодетском заводу у Београду у року од 15 дана од дана достављања овог решена.

Жалба се подноси Републичком геодетском заводу преко СЛУЖБЕ ЗА КАТАСТАР НЕПОКРЕТНОСТИ ГРОЦКА непосредно писмено или усмено на записник или се шаље препоручено писмом поштом са доказом о улаћеној такси у износу од 150,00 динара на жиро рачун Републике Србије број 840-742221843-57 МОДЕЛ 97 ПОЗИВ НА БРОЈ 43 012014 по тарифном броју 2. Закона о републичким административним таксима ("Службени гласник РС", број 43/03, 51/03, 52/04, 42/05, 61/05, 101/05 и 42/06).

Доставиши:

- _____
- _____
- _____



НАЧЕЛНИК СЛУЖБЕ

ЈОВАНОВИЋ ЗАВИША ГЕОД.ИНЖ.

преваснажно

25.12.2007. СМ.

- страна 1 -

РЕПУБЛИКА СРБИЈА
РЕПУБЛИЧКИ ГЕОДЕТСКИ ЗАВОД
СЛУЖБА ЗА КАТАСТАР НЕПОКРЕТНОСТИ ГРОЦКА
Број: 952-01-2853/07-102
Датум: 25.12.2007.
Седиште: ГРОЦКА

СЛУЖБА ЗА КАТАСТАР НЕПОКРЕТНОСТИ ГРОЦКА, решавајући по пријави коју је поднео-ла СОКОЛОВИЋ ЗВОНИМИР, на основу члана 104., а у вези са чланом 144. став 2. Закона о државном претеру и катастру и уписима права на непокретности ("Службени гласник РС", број 83/92, 53/93, 67/93, 48/94, 12/96, 15/96, 34/01 и 25/02), и члана 192. Закона о општем управном поступку ("Службени лист СРЈ", број 33/97 и 31/01), доноси

РЕШЕЊЕ

1. Дозвољава се пробојене промене у катастарском опису за катастарску општину РИТОПЕК (00409052) на земљишту означеном у опису.

СТАРО СТАЊЕ :

Пос.л 3106	МАТИЧНИ БРОЈ 0711957840020	Презиме, име једног од родитеља, име пребивалишта и адреса, односно назив, седиште и адреса СОКОЛОВИЋ СОКОЛ ЗВОНИМИР, НОВ. КНЕЖЕВАЦ ТРГ МОШЕ ПИЈАДЕ 2			УДЕО 1/1	ПРОМЕНА 143/2006
ПАРЦЕЛА	НАЗИВ УЛИЦЕ, ПОТЕСА	БРОЈ	КУЛТУРА ИЛИ НЕПЛОДНА ПОВРШИНА	ПОВРШИНА	БЗ	ПРОМЕНА
1760/5	БОКИНА ЛИВАДА		ЊИВА 3. класе	18 19		26/2007
1760/6	БОКИНА ЛИВАДА		ЊИВА 3. класе	4 68		26/2007
1763/2	БОКИНА ЛИВАДА		ЊИВА 4. класе	36 40		143/2006
1764	БОКИНА ЛИВАДА		ЊИВА 5. класе	34 81		26/2007
1765/1	БОКИНА ЛИВАДА		ЊИВА 5. класе	32 26		26/2007
1765/2	БОКИНА ЛИВАДА		ЊИВА 6. класе	10 82		26/2007
1765/3	БОКИНА ЛИВАДА		ЊИВА 6. класе	10 10		26/2007
1766/1	БОКИНА ЛИВАДА		ЊИВА 6. класе	91 06		26/2007
1767	БОКИНА ЛИВАДА		ЊИВА 3. класе	61 98		26/2007

3. ТАКО ДА НОВО СТАЊЕ ГЛАСИ :

Пос.л 3106	МАТИЧНИ БРОЈ 0711957840020	Презиме, име једног од родитеља, име пребивалишта и адреса, односно назив, седиште и адреса СОКОЛОВИЋ СОКОЛ ЗВОНИМИР, НОВ. КНЕЖЕВАЦ ТРГ МОШЕ ПИЈАДЕ 2			УДЕО 1/1	ПРОМЕНА 143/2006
ПАРЦЕЛА	НАЗИВ УЛИЦЕ, ПОТЕСА	БРОЈ	КУЛТУРА ИЛИ НЕПЛОДНА ПОВРШИНА	ПОВРШИНА	БЗ	ПРОМЕНА
1760/5	БОКИНА ЛИВАДА		ЊИВА 3. класе	16 64		155/2007
1763/2	БОКИНА ЛИВАДА		ЊИВА 4. класе	72 85		155/2007
1764	БОКИНА ЛИВАДА		ЊИВА 5. класе	22 27		155/2007
1765/1	БОКИНА ЛИВАДА		ЊИВА 5. класе	20 13		155/2007
1765/2	БОКИНА ЛИВАДА		ЊИВА 6. класе	6 76		155/2007
1765/3	БОКИНА ЛИВАДА		ЊИВА 6. класе	6 35		155/2007
1766/1	БОКИНА ЛИВАДА		ЊИВА 6. класе	86 45		155/2007
1766/3	БОКИНА ЛИВАДА		ЊИВА 6. класе	10 80		155/2007
1767	БОКИНА ЛИВАДА		ЊИВА 3. класе	58 05		155/2007

4. Протене из сѣаба 3. овог диспозитива пренеће се у катасарском операју по извршноћи решена.
5. Републичка административна такса у укупном износу од 750.00 динара уићена је од сѣране подносиоца пријаве на жиро рачун Републике Србије број 840-742221843-57 МОДЕЛ 97 ПОЗИВ НА БРОЈ 43 012014.
6. Накнада за пренеће протене у укупном износу од 9959.00 динара уићена је од сѣране подносиоца пријаве на жиро рачун СЛУЖБЕ ЗА КАТАСТАР НЕПОКРЕТНОСТИ ГРОЦКА број 840-742323843-92 МОДЕЛ 97 ПОЗИВ НА БРОЈ 43 012014.

Образложење

Посиујајући по пријави (захтебу) сѣранке за прену површине парцела: исправком границе, деобом, сјајанет, а на основу УТУ БР.350-332/07 достављене од ОПШТИНА ГРОЦКА овај орган је по сиредедом посиујуку уићдио да је именуша исправка сачићена у складу са законом и да садржи ишребне катасарске иодашке о иредметним неокрећносћима и као шаква испућава иредвићене услове у смислу члана 65. сѣаба 2. Закона о иретеру и катасиру зетмишћа ("Службени гласник РС", број 11/76) да се на основу ише дозволи протена у катасарском операју као у диспозитиву решена.

С обзиром да је за К.О. РИТОПЕК још увек на снази катасар зетмишћа који је израћен по ранијим иројисима, по је сходно одредби члана 144. сѣаба 2. Закона о државном иретеру и катасиру у иисима ираба на неокрећносћима по овој уиравној сѣвари одлучено као у диспозитиву овог решена иритеном иројиса Закона о иретеру и катасиру зетмишћа ("Службени гласник РС", број 11/76).

Висина републичке административне таксе уићрћена је сходно шарифном броју 1, 3, 131 и 132 Закона републичким административним таксима ("Службени гласник РС", број 43/03, 51/03, 52/04, 42/05, 61/05, 101/05 и 42/06).

Накнада за пренеће протене у укупном износу од 9959.00 наићена је по чл.4 шарифни број 16, шаква _____ Уредба о висини накнаде за коришћене иодашак иретера и катасира и иружане услуга РГЗ-а ("Сл.гл. РС", бр.45/02).

УПУТСТВО О ПРАВНОМ СРЕДСТВУ: Проиш овог решена доиушћена је жалба Републичком геодешком заводу у Београду у року од 15 дана од дана достављана овог решена.

Жалба се подноси Републичком геодешком заводу преко СЛУЖБЕ ЗА КАТАСТАР НЕПОКРЕТНОСТИ ГРОЦКА нејосредно иистено или устено на записник или се иће иреоручено иуиет иуише са доказом о илаћеној такси у износу од 150,00 динара на жиро рачун Републике Србије број 840-742221843-57 МОДЕЛ 97 ПОЗИВ НА БРОЈ 43 012014 по шарифном броју 2. Закона о републичким административним таксима ("Службени гласник РС", број 43/03, 51/03, 52/04, 42/05, 61/05, 101/05 и 42/06).

Досиавиш:

(М.П.)

НАЧЕЛНИК СЛУЖБЕ

1. _____
2. _____
3. _____

ЈОВАНОВИЋ ЗАВИША ГЕОД.ИНЖ.

обратна оригинал решење и адрисе се
дрива на жалбу

25.12.2007

Л.К.Ф. 2501961710088

С. Ставине

РЕПУБЛИКА СРБИЈА
ГРАД БЕОГРАД
ОПШТИНА ГРОЦКА
Одељење за урбанизам комунално
стамбене и грађевинске послове
**АКТ О УСЛОВИМА ЗА ФОРМИРАЊЕ
ГРАЂЕВИНСКЕ ПАРЦЕЛЕ**
К.О. РИТОПЕК
Размера: 1 : 1000
Број: 350-716/2007
НА/МЈ

Одељење за урбанизам комунално стамбене и грађевинске послове општине Гроцка поступајући по захтеву **Соколовић Звонимира** из **Новог Кнежевца**, Ул. **Моше Пијаде бр.2/14**, на основу Закона о планирању и изградњи («Сл. гласник РС», бр.47/03) и на основу Чл. 43. Одлуке о привременим правилима грађења на територији општине Гроцка («Сл. лист града Београда», бр.28/03) издаје акт о урбанистичким условима за формирање грађевинске парцеле.

Грађевинска парцела се формира од дела кат. парц. број: **1760/2, 1764, 1765/1, 1765/2, 1765/3, 1766/1 и 1767 К.О. Ритопек.**

✓ Ново формирано колски пролаз који се формира од дела кат. парц. бр. **1760/1 и 1760/2 К.О. Ритопек.**



✓ Прилог графички приказ за формирање парцеле.

Рок важности ових услова је 6 месеци.

Април, 2007. године


ОБРАДИЛА

Алексић Надица, дипл. инж. геод.



НАЧЕЛНИК ОДЕЉЕЊА

Стефановић Драган, инж. геод.



Скица фактичкої сѣања

70
88
32
32
63
31
55
69
47
24
41

П К Б Газдинство

12.00

П у т

Београд - П у т - Смедерево

Размера 1:1000

Гроцка, 17.04.2007. log.

Израдио:
ГЕОЦЕНТАР-НОВИ
САМОСТАЛНА
Милан М. Ђекић
ГЕОЦЕНТАР-НОВИ
Председник АЛЕКСАНДАР ЖИЊИЋ
Београд, Београдска 33/А

РЕПУБЛИКА СРБИЈА
ГРАД БЕОГРАД
ОПШТИНА ГРОЦКА
Одељење за урбанизам комунално
стамбене и грађевинске послове
**АКТ О УСЛОВИМА ЗА ФОРМИРАЊЕ
ГРАЂЕВИНСКЕ ПАРЦЕЛЕ**
К.О. РИТОПЕК
Размера: 1 : 1000
Број: 350-332/07
АН/АРВ

Одељење за урбанизам, комунално-стамбене и грађевинске послове
општине Гроцка, поступајући по захтеву **Соколовић Звонимира** из **Н.Кнежевца**,
Ул.Трг Моше Пијаде бр.2, на основу Закона о планирању и изградњи ("Сл.гласник РС",
бр.47/03) и на основу Чл.43. Одлуке о привременим правилима грађења на територији
општине Гроцка ("Сл.лист града Београда", бр.28/03) издаје акт о урбанистичким
условима за формирање грађевинске парцеле.

Грађевинска парцела се формира од кат.парц.број 1760/6, 1763/2 и дела
кат.парц.број 1764, 1765/1, 1765/2 и 1765/3 **К.О. Ритопек**, као и новоформирани колски
пролаз који се формира од дела кат.парц.број 1760/5, 1767, 1766/1 и 1765/3 **К.О.Ритопек**.

Прилог графички приказ за формирање парцеле.

Рок важности ових услова је 6 месеци.

Децембар, 2007.године

САМОСТАЛНИ СТРУЧНИ САРАДНИК
Надица Алексић, дипл.инг.геод.

Надица Алексић



НАЧЕЛНИК ОДЕЉЕЊА
Билана Губеринић, дипл.инг.грађ.

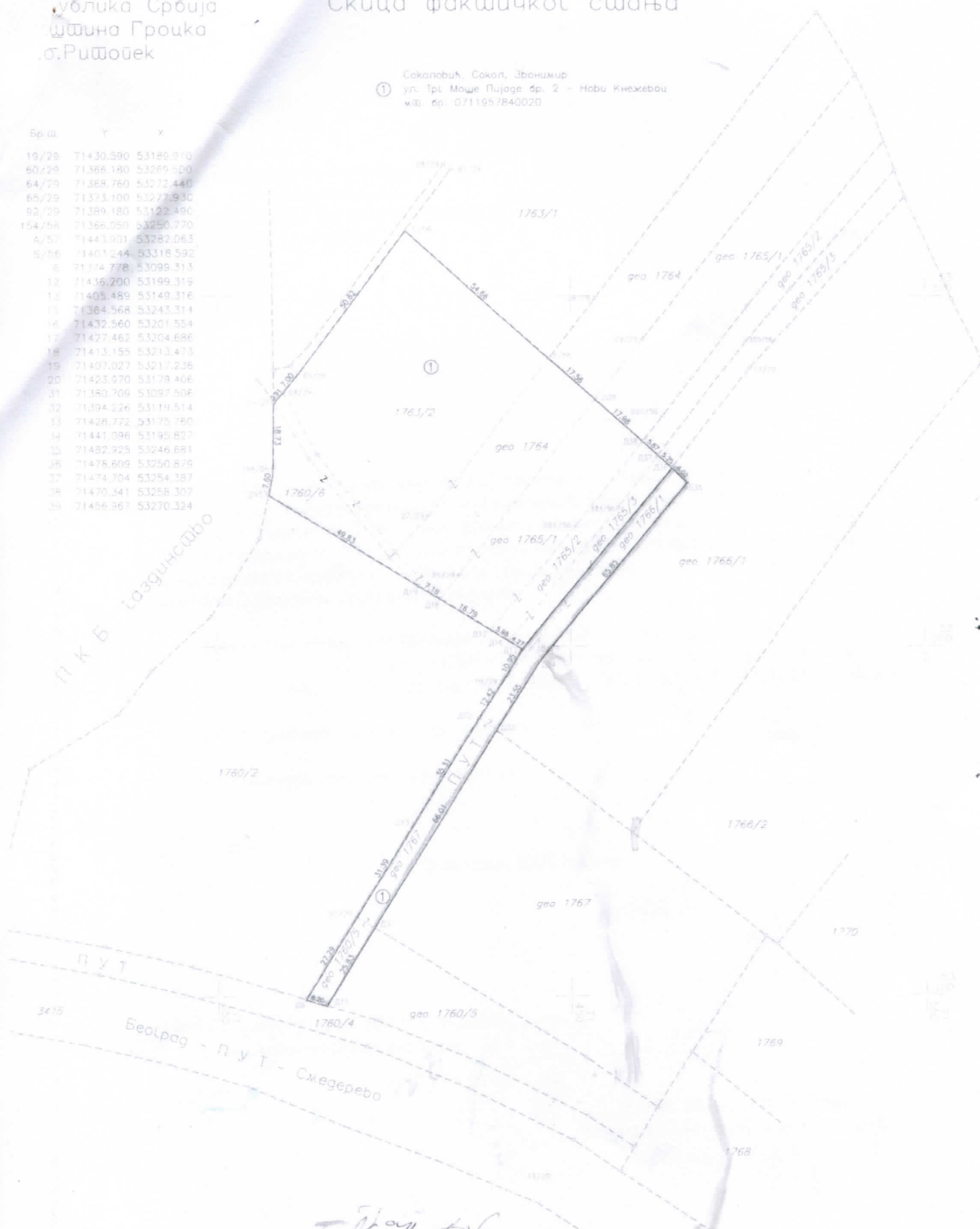
Билана Губеринић

Република Србија
Општина Гроцка
Г.Ришњек

Скица фактичког стања

① Соколовић, Сокол, Звонимир
ул. Три Моше Пијаде бр. 2 - Нови Кнежевац
к.л. бр. 0711957840020

Бр. ш.	Y	X
19/29	71430.590	53189.810
60/29	71368.180	53269.500
64/29	71368.760	53272.440
65/29	71373.100	53277.930
92/29	71389.180	53122.490
154/58	71368.050	53250.770
A/57	71443.901	53282.063
5/56	71403.244	53318.592
6	71374.778	53099.313
12	71436.200	53199.319
13	71405.489	53149.316
15	71364.568	53243.314
16	71432.560	53201.554
17	71427.462	53204.686
18	71413.155	53213.473
19	71407.027	53217.236
20	71423.970	53179.406
31	71380.708	53097.506
32	71394.226	53119.514
33	71428.772	53175.760
34	71441.096	53195.892
35	71482.925	53246.681
36	71475.609	53250.879
37	71474.704	53254.387
38	71470.341	53258.307
39	71456.967	53270.324



— Линије катастарских парцела
— Линије фактичког стања
— Линије грађевинских парцела

Гроцка, 15.12.2007. год.



Изradio: ГЕОЦЕНТАР

САМОСТАЛНА
ГЕОДЕТСКА РАДЊА
ГЕОЦЕНТАР
ГОРДАНА СТЕФАНОВИЋ ПР
ГРОЦКА, Булевар револуције 17

РЕПУБЛИЧКИ ГЕОДЕТСКИ ЗАВОД
Служба за катастар непокретности

Троцка

РЕПУБЛИЧКИ ГЕОДЕТСКИ ЗАВОД
ЦЕНТАР ЗА КАТАСТАР НЕПОКРЕТНОСТИ

У складу са чланом 99. ст. 1. 2. Закона одржавном премери и катастру и уписима
права на непокретностима ("Службени гласник РС" бр. 83/92, 53/93, 67/93, 48/94, 12/96,
34/2001 и 25/2002), Соколовић / Сокоп / Звонимир 21.12.07

Нови Кнежевац, ул. Фирт Моше Пијаде бр. 2
(име – назив и адреса корисника непокретности)

подноси следећу

ПРИЈАВУ

1-06-952-01-245362-102

1. Пријављује се промена на непокретности извршењем следећих стручних
геодетских радова:

фор. граф. план од ког. бр. 1763/2, 1764, 1765/1, 2, 3,
1766/1, 1767 и 1768/5, 6 у ко Риплек

(место, садржина, обим и сврха извршења радова)

2. Пријављује се обнова границе – идентификација катастарске парцеле

(број катастарске парцеле и назив катастарске општине)

3. Уз пријаву се прилаже изјава

САМОСТАЈНА
ГЕОДЕТСКА РАДЊА
"ГЕОЦЕНТАР"
Стефановић Гордана

Београд, Булевар револуције 17

(назив, седиште и адреса геодетске организације)

да прихвата извршење радова наведених у тачки _____ ове пријаве.

4. Уз пријаву се прилаже изјава геодетских организација регистрованих на територији
општине да не прихватају извршење наведених радова, те се захтева да наведене радове
изврши Служба за катастар непокретности _____

Уз пријаву приложен доказ о уплати:

- административне таксе на износ од _____ динара

- накнаде за извршење услуге од стране Службе
на износ од _____ динара.

у Троцка
21.12.07. године

ПОДНОСИЛАЦ ПРИЈАВЕ:

Сокоп / Звонимир

ГЕОЦЕНТАР

(назив геодетске организације)

Гроцка, Булевар револуције 17
(седиште и адреса)

У складу са чланом 99. став 3. Закона о државном премеру и катастру и уписима права на непокретностима ("Службени гласник РС", бр. 83/92, 53/93, 67/93, 48/94, 12/96, 34/2001 и 25/2002), даје се следећа

ИЗЈАВА

1. За потребе Соколовић Звонимир
(име - назив и адреса корисника непокретности)

извршиће се следећи геодетски радови:

фот. граф. рад од извр. 1763/2 и друге у
ко Рипонек

(место, садржина, обим и сврха извршења радова)

Са извршењем наведених радова отпочеће се дана 20.12. 2007 год., а завршиће се дана 20.01. 2008 год.

2. За извршење радова из тачке 1. ове изјаве, потребно је да се геодетској организацији издају следећи подаци:

коор. пољопротских тачака

(подаци који се траже)

Уплата накнаде за наведене податке извршиће се пре њиховог преузимања, односно у складу са одредбама уговора закљученим са Републичким геодетским заводом.

3. По завршетку наведених радова геодетска организација доставиће, у прописаном року, Републичко геодетском заводу - Служби за катастар непокретности Гроцка, елаборат премера о извршеним радовима, ради прегледа и пријема изведених радова.

У Гроцкој, 20.12. 2007 год.

ДАВАЛАЦ ИЗЈАВЕ:

САМОСТАЈНА
ГЕОДЕТСКА РАДЊА
„ГЕОЦЕНТАР“
Стефановић Гордана
ГРОЦКА, Булевар револуције 17

Јованчевић Марија

РЕПУБЛИЧКИ ГЕОДЕТСКИ ЗАВОД

Служба за катастар непокретности

Троци

У складу са чланом 99. ст. 1. 2. Закона одржавном премеру и катастру и уписима права на непокретностима ("Службени гласник РС", бр. 83/92, 53/93, 67/93, 48/94, 12/96, 34/2001 и 25/2002), Соколовић Соко / Звонимица

Нова Кленевац ул. Мате Пилија бр. 2/14

(име – назив и адреса корисника непокретности)

18.04.07

подноси следећу

ПРИЈАВУ

I - 06-952-01-902/07-102

1. Пријављује се промена на непокретности извршењем следећих стручних геодетских радова:

сформирање трај. тар. ог. к. бр. 1760/1,2, 1765/1,2/3, 1767, 1766/
у ко Ритон

(место, садржина, обим и сврха извршења радова)

2. Пријављује се обнова границе – идентификација катастарске парцеле

(број катастарске парцеле и назив катастарске општине)

3. Уз пријаву се прилаже изјава

(назив, седиште и адреса геодетске организације)

да прихвата извршење радова наведених у тачки _____ ове пријаве.

4. Уз пријаву се прилаже изјава геодетских организација регистрованих на територији општине да не прихватају извршење наведених радова, те се захтева да наведене радове изврши Служба за катастар непокретности _____

Уз пријаву приложен доказ о уплати:

- административне таксе на износ од _____ динара

- накнаде за извршење услуге од стране Службе
на износ од _____ динара.

у Троци
18.04.07. године

ПОДНОСИЛАЦ ПРИЈАВЕ:

Соколовић Звонимир

6635 955-6-1-331/06

ГЕОЦЕНТАР-НОВИ

(назив геодетске организације)

Гроцка, ул. Булевар ослобођења 33/А

(седиште и адреса)

У складу са чланом 99. став 3. Закона о државном премеру и катастру и уписима права на непокретностима (Службени гласник РС , бр. 83/92, 53/93, 67/93, 48/94, 12/96, 34/2001 и 25/2002), даје се следећа

ИЗЈАВА

1. За потребе Сokolовић Звонимир
(име - назив и адреса корисника непокретности)

извршиће се следећи геодетски радови:

формирање грађевинарских парцела од кат. бр. 1460/1,2;
1461/1,2,3; 1467 у ко Риплек

(место, садржина, обим и сврха извршења радова)

Са извршењем наведених радова отпочеће се дана 18.04. 2007. год., а завршиће се дана 18.05. 2007. год.

2. За извршење радова из тачке 1. ове изјаве, потребно је да се геодетској организацији издају следећи подаци:

Безг 955-6-1-331/06

(подаци који се траже)


Уплата накнаде за наведене податке извршиће се пре њиховог преузимања, односно у складу са одредбама уговора закљученим са Републичким геодетским заводом.

3. По завршетку наведених радова геодетска организација доставиће, у прописаном року, Републичком геодетском заводу - Служби за катастар непокретности Гроцка, елаборат премера о извршеним радовима, ради прегледа и пријема изведених радова.

У Гроцкој, 18.04. 2007. год.

ДАВАЛАЦ ИЗЈАВЕ:

САМОСТАЛНА
ГЕОДЕТСКА РАДЊА
ГЕОЦЕНТАР-НОВИ
Предузетник АЛЕКСАНДАР ЖИГИЋ
ГРОЦКА, Бул. ослобођења 33/А



ГЕОЦЕНТАР-НОВИ

Гроцка, Булевар ослобођења бр. 33/А

Републички Геодетски Завод
Служба за катастар непокретности
ГРОЦКА

К.О. Ришорек

Кат. пар. број: 1760/1,2...

Предмет број: _____

Дана 18.04.07 године по горе наведеном предмету
достављамо Вам :

- ① скицу детаља – мануал
- ② тахиметријски записник
- ③ записник о извршеним теренским радовима
- ④ уплате на износ од: таксе = 150,00; 290,290,00
напомена = 307,00; 10446,00

- ⑤ УТУ број: 350-716/07
- ⑥ Власнички лист за К.О. Ришорек, катастарску парцелу
број 1760/1,2; 1765/1,2,3; 1767; 1766/1
- ⑦ Прирава и изјав
8. _____

Жигић Александар

геом. Жигић Александар
ГЕОДЕТСКА РАДЊА
ГЕОЦЕНТАР-НОВИ
Предузетник АЛЕКСАНДАР ЖИГИЋ
ГРОЦКА, Бул. ослобођења 33/А

За ПКБ решение прието
Властта Зарад и едрите се
Прата на Халбу 23.04.2007
Зорд Варад

За Соколовот Звонимир решение
прието Павловот Соловник из Зрива
По Пухомотию об. бр. 19377/06 ~
едри се прата на Халбу
ЛАН 23.04.2007.

Гаврилов



РЕПУБЛИКА СРБИЈА

РЕПУБЛИЧКИ ГЕОДЕТСКИ ЗАВОД

Служба за катастар непокретности Гроцка

Број: **951-2-073-12836/2025**

Гроцка, ул. Булевар ослобођења 39Б

тел: 011/8501-710

Датум 30.09.2025.год.

skn.grocka@rgz.gov.rs

ДП



РЕПУБЛИКА СРБИЈА

Републички геодетски завод

Булевар војводе Мишића бр. 39

11 000 Београд

Датум: 30/09/2025 2:00:22 AM

Републички геодетски завод - Служба за катастар непокретности Гроцка, на основу Правилника о унутрашњем уређењу и систематизацији радних места у Републичком геодетском заводу број: 110-1/2022 од 01.11.2022. године, поступајући по захтеву Предузећа за производњу, трговину и услуге Катадузо“ Д.О.О, Београд, ул. Мајора Александра Мишића број 2/1, на основу члана 29. Закона о општем управном поступку („Службени гласник РС“ бр. 18/2016 и 95/2018) и члана 52. Закона о поступку уписа у катастар непокретности и водова („Службени гласник РС“, бр. 41/18, 95/18, 31/19 15/20 и 92/23), издаје следеће:

ОБАВЕШТЕЊЕ

Поступајући по вашем захтеву за доставу на увид пројекта парцелације, елабората или урбанистичког пројекта а који су основ за формирање катастарских парцела број **1760/4 и 1766/3 КО Ритопек**, Служба за катастар непокретности Гроцка је издала уверење број: 951-2-073-12630/2025 а које је послато дана 25.09.2025.године, уз које Вам је достављен и елаборат геодетских радова – копија скица премера 15/07 и 45/07, копија акта о условима за формирање грађевинске парцеле број: 350-716/2007 од априла 2007. године, издата од општине Гроцка, Одељења за урбанизам комунално стамбене послове, копија акта о условима за формирање грађевинске парцеле број: 350-332/07 од децембра 2007. године, издата од општине Гроцка, Одељења за урбанизам комунално стамбене послове.

Служба за катастар непокретности Гроцка не доставља документа из предмета на увид путем слања. Увид у документацију се може извршити искључиво у просторијама службе.

Републичка административна такса за захтев у износу од 420,00 динара, обрачуната по Тарифном броју 1. Закона о републичким административним таксама („Службени гласник РС“,бр. 43/03, 51/03, 53/04, 42/05, 61/05, 101/05, 42/06, 47/07, 54/08, 5/09, 54/09, 35/10, 50/11, 70/11, 55/12, 93/12, 47/13, 65/13, 57/14, 45/15, 83/15, 112/15, 50/16, 61/17,113/17, 90/19, 144/20, 138/22, 54/23, 92/23, 59/24, 63/24, 23/25 и 55/25).

Доставити:

- Предузећа за производњу, трговину и услуге Катадузо“ Д.О.О, Београд
Ул. Мајора Александра Мишића број 2/1
- Архиви

Овлашћено лице
Стручна овера

Beslika Bjelobrik
30.9.2025 13:28:25

Овлашћено лице

Коначна овера

Одштампани примерак оригиналног електронског документа

Stevan Bresko
30.9.2025 14:13:50